

Det tas forbehold om evt. feil/mangler i kartgrunnlaget. I forbindelse med prosjektering/anleggsarbeid må aktuelle faginstans kontaktes.





DRAMMEN  
KOMMUNE

## Kartutsnitt



Betzy Kjelsbergsvei 167, 171 og 173, Drammen  
Bolg



Målestokk: 1:1000  
Dato:31/3-2026  
Format A4







 <p>DRAMMEN KOMMUNE</p>	<h2>Kartutsnitt</h2> <p>Betzy Kjelsbergs vei 203, Drammen Bolg</p>	 <p>Målestokk: 1:1000 Dato:31/3-2026 Format A4</p>
--	--	---

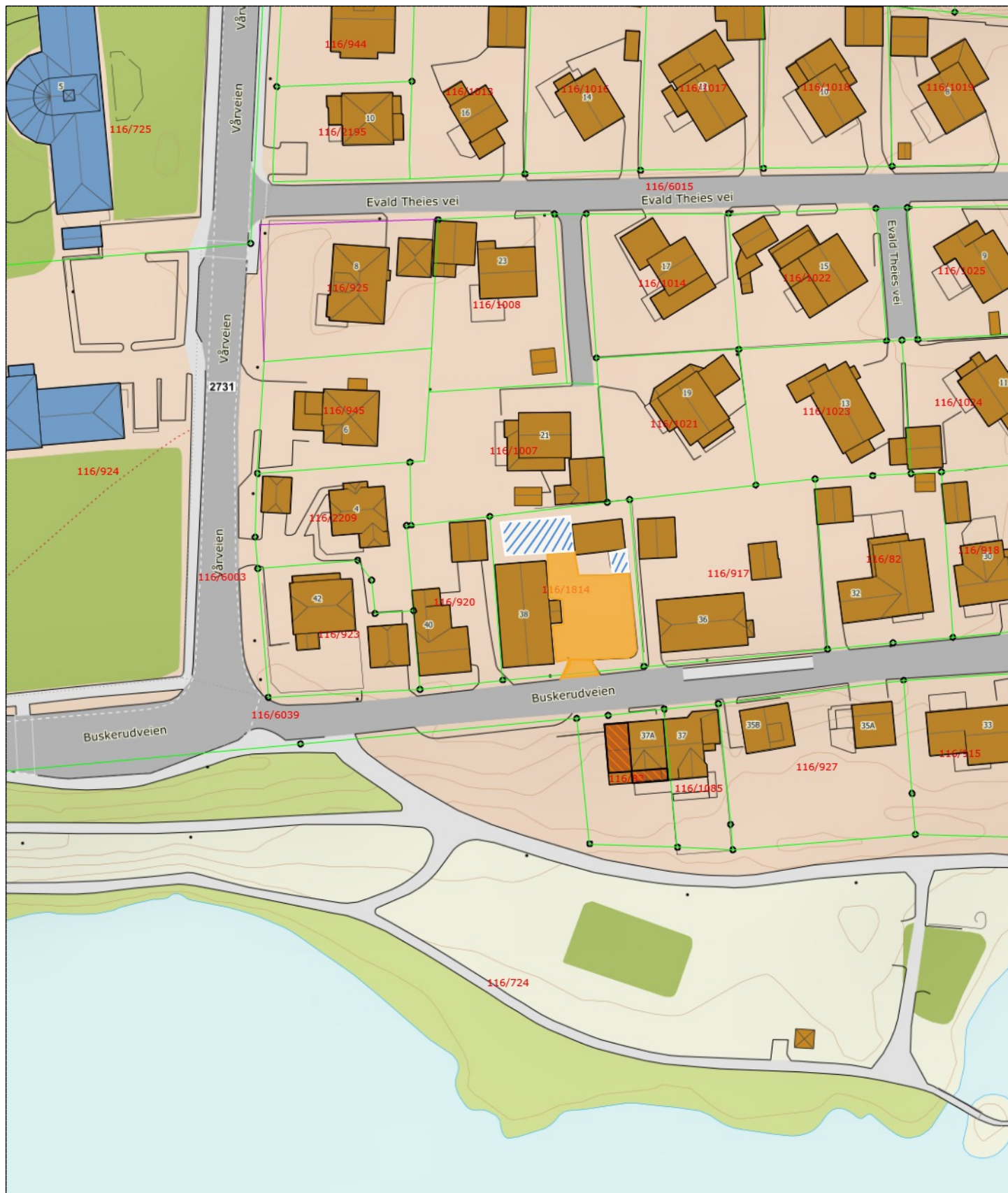






 <p><b>DRAMMEN KOMMUNE</b></p>	<h2>Kartutsnitt</h2>	 <p>N</p>
	<p>Bolstadhagen 81, Drammen Bolig</p>	

Målestokk: 1:1000  
Dato:31/3-2026  
Format A4





 <p><b>DRAMMEN KOMMUNE</b></p>	<h2>Kartutsnitt</h2>	
	<p>Buskerudveien 38, Drammen Bolig</p>	

Målestokk: 1:1000  
Dato: 31/3-2026  
Format A4







DRAMMEN  
KOMMUNE

## Kartutsnitt

Gamle Riksvei 39, Solbergelva  
Bolig



Målestokk: 1:1000  
Dato: 31/3-2026  
Format A4









DRAMMEN  
KOMMUNE

## Kartutsnitt



Myrabakken 60, Solbergelva  
Bolit



Målestokk: 1:1000  
Dato:31/3-2026  
Format A4

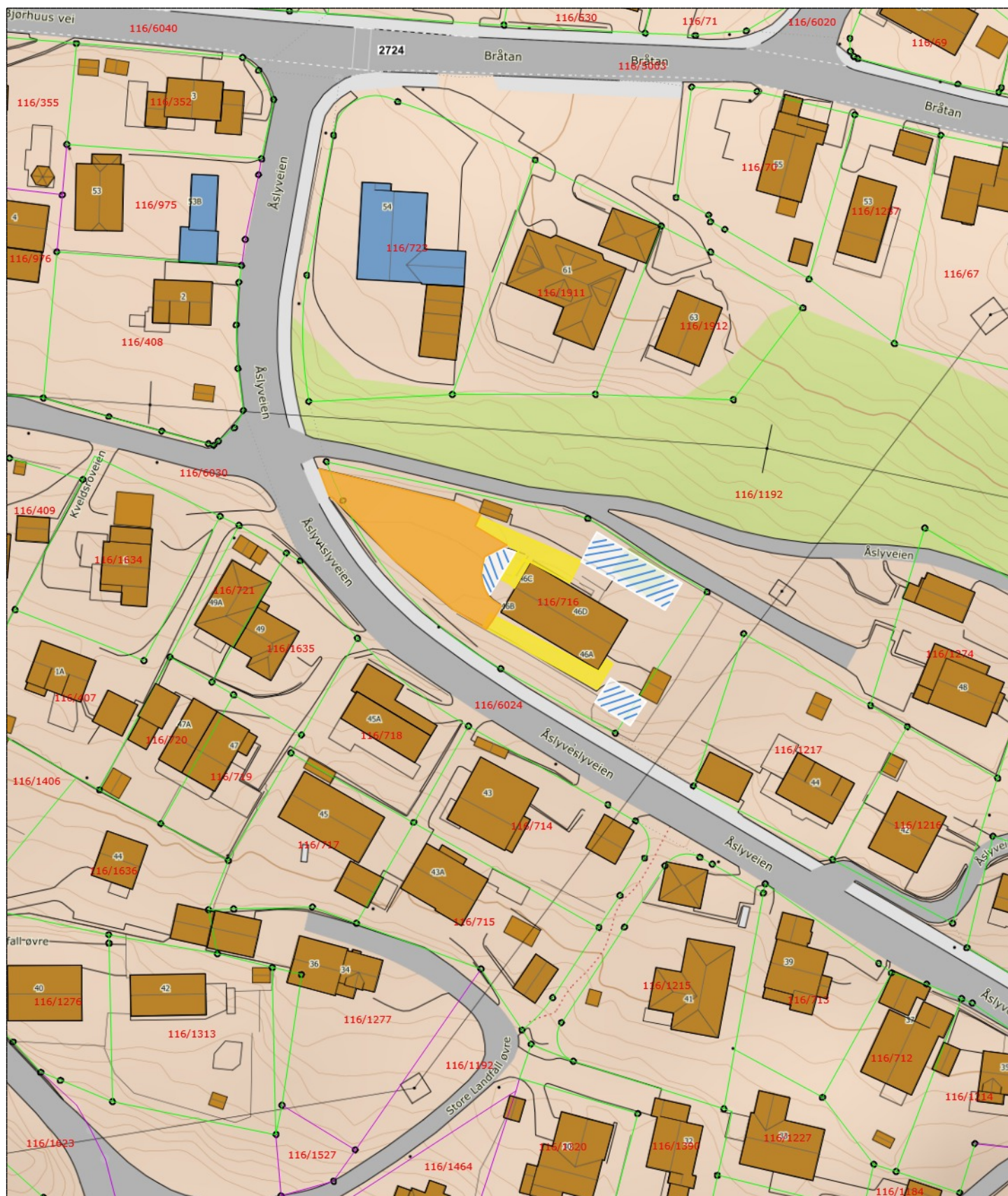




 <p><b>DRAMMEN KOMMUNE</b></p>	<h2>Kartutsnitt</h2>	
	<p>Store Landfall Øvre 17B, Drammen Bolit</p>	

Målestokk: 1:1000  
Dato:31/3-2026  
Format A4





DRAMMEN  
KOMMUNE

## Kartutsnitt

Åslyveien 46, Drammen  
Bolig



Målestokk: 1:1000  
Dato: 31/3-2026  
Format A4